

สรุปผลดำเนินงานตามแผนปฏิบัติการราชการประจำปี พ.ศ.2564 (มิติที่ 1 ด้านประสิทธิผลตามพันธกิจ)



สำนักการวางผังและพัฒนาเมือง (ตัวชี้วัดเชิงยุทธศาสตร์)

ลำดับ	ชื่อตัวชี้วัด (ตามแผนปฏิบัติการราชการประจำปี)	เป้าหมาย	ผลการดำเนินงาน	โครงการ/กิจกรรม	ผลการดำเนินงาน โครงการ/กิจกรรม
1	ร้อยละความสำเร็จของผลการดำเนินงานเชื่อมโยงข้อมูลที่ดินระหว่างกรุงเทพมหานครกับกรมที่ดิน (สำนักงานภูมิสารสนเทศ) มิติที่ :1 / ตัวชี้วัดเชิงยุทธศาสตร์	100.00 (ร้อยละ)	(ร้อยละ)	(1.1). ค่าใช้จ่ายในการเชื่อมโยงข้อมูลที่ดินระหว่างกรุงเทพมหานครกับกรมที่ดิน ส่วนราชการที่รับผิดชอบ :: สำนักงานภูมิสารสนเทศ	ความก้าวหน้าของงาน :85% 1/27/2021 : - แต่งตั้งคณะกรรมการจัดทำร่างขอบเขตของงานและกำหนดราคากลาง ตามหนังสือที่ กท 1703/226 ลงวันที่ 27 ตุลาคม 2563 - เห็นชอบขยายเวลากำหนดร่างขอบเขตของงานฯ ตามหนังสือ คกก. ที่ กท 1/2563 ลงวันที่ 16 พฤศจิกายน 2563 - เห็นชอบขยายเวลากำหนดร่างขอบเขตของงานฯ ครั้งที่ 2 ตามหนังสือ คกก. ที่ กท 2/2563 ลงวันที่ 2 ธันวาคม 2563 - รายงานผลการกำหนดร่างขอบเขตของงานฯ ตามหนังสือที่ คกก 1/2564 ลงวันที่ 13 มกราคม 2564 - อยู่ระหว่างขอเห็นชอบร่างขอบเขตของงานฯ
2	ร้อยละความสำเร็จของการดำเนินงานศึกษาและจัดทำแผนพัฒนาศูนย์ข้อมูลเมืองกรุงเทพมหานคร (สำนักงานภูมิสารสนเทศ) มิติที่ :1 / ตัวชี้วัดเชิงยุทธศาสตร์	100.00 (ร้อยละ)	(ร้อยละ)	(2.1). ค่าใช้จ่ายในการศึกษาและจัดทำแผนพัฒนาศูนย์ข้อมูลเมืองกรุงเทพมหานคร ส่วนราชการที่รับผิดชอบ :: สำนักงานภูมิสารสนเทศ	ความก้าวหน้าของงาน :60% 1/27/2021 : - แต่งตั้งคณะกรรมการจัดทำร่างขอบเขตของงานและกำหนดราคากลาง ตามหนังสือที่ กท 1703/227 ลงวันที่ 27 ตุลาคม 2563 - เห็นชอบขยายเวลากำหนดร่างขอบเขตของงานฯ ตามหนังสือ คกก. ที่ กท 2/2563 ลงวันที่ 16 พฤศจิกายน 2563 - เห็นชอบขยายเวลากำหนดร่างขอบเขตของงานฯ ครั้งที่ 2 ตามหนังสือ คกก. ที่ กท 3/2563 ลงวันที่ 2 ธันวาคม 2563 - รายงานผลการกำหนดร่างขอบเขตของงานฯ ตามหนังสือที่ คกก 4/2563 ลงวันที่ 25 ธันวาคม 2563 - อยู่ระหว่างจัดทำรายงานขอซื้อขोज้าง



ลำดับ	ชื่อตัวชี้วัด (ตามแผนปฏิบัติการประจำปี)	เป้าหมาย	ผลการดำเนินงาน	โครงการ/กิจกรรม	ผลการดำเนินงาน โครงการ/กิจกรรม
3	ร้อยละความสำเร็จของการดำเนินงานพัฒนาระบบบูรณาการภูมิสารสนเทศ (GI Platform) เพื่อการบริหารจัดการเมืองกรุงเทพมหานคร (สำนักงานภูมิสารสนเทศ) มิติที่ :1 / ตัวชี้วัดเชิงยุทธศาสตร์	100.00 (ร้อยละ)	(ร้อยละ)	(3.1). ค่าใช้จ่ายในการพัฒนาระบบบูรณาการภูมิสารสนเทศ (GI Platform) เพื่อการบริหารจัดการเมืองกรุงเทพมหานคร ส่วนราชการที่รับผิดชอบ :: สำนักงานภูมิสารสนเทศ	ความก้าวหน้าของงาน :44% 1/27/2021 : - แต่งตั้งคณะกรรมการจัดทำร่างขอบเขตของงานและกำหนดราคากลาง ตามหนังสือที่ กท 1703/228 ลงวันที่ 27 ตุลาคม 2563 - เห็นชอบขยายเวลากำหนดร่างขอบเขตของงานฯ ตามหนังสือ คกก. ที่ กท 1/2563 ลงวันที่ 16 พฤศจิกายน 2563 - เห็นชอบขยายเวลากำหนดร่างขอบเขตของงานฯ ครั้งที่ 2 ตามหนังสือ คกก. ที่ กท 2/2563 ลงวันที่ 2 ธันวาคม 2563 - รายงานผลการกำหนดร่างขอบเขตของงานฯ ตามหนังสือที่ คกก 1/2564 ลงวันที่ 20 มกราคม 2564 - อยู่ระหว่างขอเห็นชอบร่างขอบเขตของงานฯ
4	ร้อยละความสำเร็จของผลการดำเนินงานสำรวจจัดเก็บข้อมูลที่ดินและสิ่งปลูกสร้างในกรุงเทพมหานคร (สำนักงานภูมิสารสนเทศ) มิติที่ :1 / ตัวชี้วัดเชิงยุทธศาสตร์	100.00 (ร้อยละ)	(ร้อยละ)	(4.1). โครงการสำรวจจัดเก็บข้อมูลที่ดินและสิ่งปลูกสร้างในกรุงเทพมหานคร ส่วนราชการที่รับผิดชอบ :: สำนักงานภูมิสารสนเทศ	ความก้าวหน้าของงาน :15% 1/27/2021 : - สำนักการวางแผนและพัฒนาเมืองดำเนินการประสานหน่วยงานที่เกี่ยวข้อง และร่วมประชุมหารือเกี่ยวกับรายละเอียดของข้อมูลในระบบโปรแกรมจัดเก็บภาษีที่ดินฯ (P-Tax) กับกองรายได้ สำนักการคลัง เมื่อวันที่ 4 ธันวาคม 2563 - ผู้มีอำนาจพิจารณาเห็นชอบ มีข้อสังเกตเพิ่มเติมเรื่องความซ้ำซ้อนของงาน ซึ่งอาจมีผลกระทบต่อรายละเอียดของงาน และการกำหนดราคากลาง ตลอดจนความครบถ้วนของข้อมูล และมีหนังสือแจ้งให้คณะกรรมการ TOR ทราบเมื่อวันที่ 17 ธันวาคม 2563 - อยู่ระหว่างคณะกรรมการ TOR พิจารณาดำเนินการปรับปรุง TOR

ลำดับ	ชื่อตัวชี้วัด (ตามแผนปฏิบัติการราชการ ประจำปี)	เป้าหมาย	ผลการดำเนินงาน	โครงการ/กิจกรรม	ผลการดำเนินงาน โครงการ/กิจกรรม
5	ร้อยละความสำเร็จของผลการดำเนินงานปรับปรุงข้อมูลแผนที่เชิงเลขมาตราส่วน ๑:๔,๐๐๐ และจัดทำข้อมูลภูมิประเทศและระดับชั้นความสูง (สำนักงานภูมิสารสนเทศ) มิติที่ :1 / ตัวชี้วัดเชิงยุทธศาสตร์	100.00 (ร้อยละ)	(ร้อยละ)	(5.1). ค่าใช้จ่ายในการปรับปรุงข้อมูลแผนที่เชิงเลขมาตราส่วน ๑:๔,๐๐๐ และจัดทำข้อมูลภูมิประเทศและระดับชั้นความสูง เพื่อพัฒนาระบบสารสนเทศภูมิศาสตร์เพื่อการผังเมือง ส่วนราชการที่รับผิดชอบ :: สำนักงานภูมิสารสนเทศ	ความก้าวหน้าของงาน :100% 1/27/2021 : - สำนักการวางผังและพัฒนาเมืองมีหนังสือที่ กท 1703/2040 ลงวันที่ 8 กันยายน 2563 เรียง ปลัดกรุงเทพมหานครเพื่อนำเรียน ผู้ว่าราชการกรุงเทพมหานครเพื่อโปรดพิจารณาลงนามในคำสั่งกรุงเทพมหานคร เรื่อง แต่งตั้งเจ้าหน้าที่ควบคุมการรักษาความปลอดภัยข้อมูลเพื่อการควบคุมและกำกับดูแลทั้งก่อน ระหว่าง และหลังสิ้นสุดโครงการ และส่งมาตรการฯ ที่ผ่านการเห็นชอบจากสำนักข่าวกรองแห่งชาติแล้ว ให้กรมแผนที่ทหารเรียบร้อยแล้ว ตามหนังสือกรุงเทพมหานคร ด่วนมาก ที่ กท 1703/4163 ลงวันที่ 9 ตุลาคม 2563 ขณะนี้อยู่ระหว่างการพิจารณาของฝ่ายความมั่นคงของกองบัญชาการกองทัพไทย - รัฐมนตรีว่าการกระทรวงกลาโหม (รมช. ทำการแทน) ให้ขยายระยะเวลาบินสำรวจทางอากาศ ออกไปอีก 180 วัน (ตั้งแต่วันที่ 29 กันยายน 2563 - 27 มีนาคม 2564) เมื่อวันที่ 30 ธันวาคม 2563 - กรมแผนที่ทหารจัดเจ้าหน้าที่รักษาความปลอดภัยข้อมูล เมื่อวันที่ 22 มกราคม 2564 - ผู้รับจ้างเริ่มบินสำรวจทางอากาศ เมื่อวันที่ 23 มกราคม 2564

ลำดับ	ชื่อตัวชี้วัด (ตามแผนปฏิบัติการราชการ ประจำปี)	เป้าหมาย	ผลการดำเนินงาน	โครงการ/กิจกรรม	ผลการดำเนินงาน โครงการ/กิจกรรม
6	ร้อยละความสำเร็จของการดำเนิน โครงการศึกษาและวางแผนพัฒนา พื้นที่ที่มีศักยภาพรอบบริเวณสถานี ขนส่งมวลชน (TOD) (สำนักงานวางผังเมือง) มิติที่ :1 / ตัวชี้วัดเชิงยุทธศาสตร์	100.00 (ร้อยละ)	(ร้อยละ)	(6.1). ค่าใช้จ่ายตามโครงการศึกษาและวางแผน พัฒนาพื้นที่ที่มีศักยภาพรอบบริเวณสถานีขนส่ง มวลชน (TOD) ส่วนราชการที่รับผิดชอบ :: สำนักงานวางผังเมือง	ความก้าวหน้าของงาน :100% 25/11/2563 : -กลุ่มบริษัทที่ปรึกษาฯ ส่งร่าง รายงานการศึกษาฉบับสมบูรณ์ (Draft Final Report) และขอเสนอแนะการจัดประชุมสัมมนา นำเสนอผลการศึกษา เมื่อวันที่ 28 ตุลาคม 2 563 -ประชุมคณะทำงานเล่างร่างรายงานการ ศึกษาฉบับสมบูรณ์ (Draft Final Report) และ เตรียมการประชุมนำเสนอผลการศึกษา เมื่อวันที่ 6 พฤศจิกายน 2563 -กลุ่มบริษัทที่ปรึกษาฯ นำเสนอร่างรายงานการศึกษาฉบับสมบูรณ์ (Draft Final Report) เมื่อวันที่ 9 พฤศจิกายน 2 563 -ประชุมคณะกรรมการตรวจรับพัสดุฯ พิจารณาตรวจรับร่างรายงานการศึกษาฉบับสมบูรณ์ (Draft Final Report) เมื่อวันที่ 10 พฤศจิกายน 2563 -ประชุมสัมมนานำเสนอผล การศึกษาโครงการศึกษาและวางแผนพัฒนาพื้นที่ ที่มีศักยภาพรอบบริเวณสถานีขนส่งมวลชน (TOD) เมื่อวันที่ 12 พฤศจิกายน 2563 ณ ห้อง พาราเดียม ฮอลล์ เอ ชั้น 10 โรงแรมเดอะ เบอร์ เคลีย์ ไฮเต็ล ประตูน้ำ เขตราชเทวี -กลุ่มบริษัทที่ ปรึกษาฯ ส่งรายงานการศึกษาฉบับสมบูรณ์ (Final Report) เมื่อวันที่ 18 พฤศจิกายน 2563
7	ผังแม่บทการพัฒนาพื้นที่ศูนย์ชุมชน ชานเมืองมีนบุรีและพื้นที่ต่อเนื่อง (สำนักงานวางผังเมือง) มิติที่ :1 / ตัวชี้วัดเชิงยุทธศาสตร์	1.00 (ผังแม่บท)	(ผังแม่บท)	(7.1). ค่าใช้จ่ายตามโครงการพัฒนาศูนย์ชุมชน ชานเมืองมีนบุรีและพื้นที่ต่อเนื่อง ส่วนราชการที่รับผิดชอบ :: สำนักงานวางผังเมือง	ความก้าวหน้าของงาน :100% 25/11/2563 : -ประชุมคณะกรรมการตรวจรับ พัสดุงานงวดที่ 3 ร่างรายงานการศึกษาฉบับสม บูรณ์ (Draft Final Report) วันที่ 26 ตุลาคม 2 563 -ประชุมสัมมนาเพื่อนำเสนอผลการศึกษา วันที่ 29 ตุลาคม 2563 เวลา 09.00 – 12.30 น. ณ ห้องประชุมจันทร์สว่าง บริษัท จันทร์สว่าง เอ ิร์บบิล ไกลน์ จำกัด เขตคันนายาว -ที่ปรึกษาส่ง งานงวดที่ 4 (งวดสุดท้าย) รายงานฉบับสมบูรณ์ (Final Report) วันที่ 12 พฤศจิกายน 2563


ลำดับ	ชื่อตัวชี้วัด (ตามแผนปฏิบัติการราชการ ประจำปี)	เป้าหมาย	ผลการดำเนินงาน	โครงการ/กิจกรรม	ผลการดำเนินงาน โครงการ/กิจกรรม
8  ตัวชี้วัด เจรจา	ระดับความสำเร็จในการกำหนดการ พัฒนาศูนย์ชุมชนชนานเมืองมีนบุรี และพื้นที่ต่อเนื่อง เพื่อผลักดันผล การศึกษา การพัฒนาในพื้นที่ ศูนย์ชุมชนย่อยสู่การปฏิบัติ (สำนักงานวางผังเมือง) มิติที่ :1 / ตัวชี้วัดเชิงยุทธศาสตร์	5.00 (ระดับ)	(ระดับ)	(8.1). โครงส่งเสริมการปฏิบัติให้เป็นไปตามแผน งานพัฒนาศูนย์ชุมชนชนานเมืองมีนบุรีและพื้นที่ ต่อเนื่อง ส่วนราชการที่รับผิดชอบ :: สำนักงานวางผังเมือง	ความก้าวหน้าของงาน :100% 2/22/2021 : ลงสำรวจพื้นที่ศูนย์ชุมชนชนานเมือง มีนบุรี ในบริเวณจุดเชื่อมต่อโดยรอบสถานี รถไฟฟ้าสายสีส้มและสีชมพู บริเวณริมคลองแสน แสบและคลองเจ๊ก บริเวณศูนย์ราชการและสวน เฉลิมพระเกียรติ ร.9 เมื่อวันที่ 16 กุมภาพันธ์ 2 564
9  ตัวชี้วัด เจรจา	ระดับความสำเร็จของกิจกรรมการ พัฒนาจากการศึกษากรอบบริเวณ สถานีขนส่งมวลชน (TOD) ใต้รับ การผลักดันสู่การปฏิบัติ (สำนักงานวางผังเมือง) มิติที่ :1 / ตัวชี้วัดเชิงยุทธศาสตร์	5.00 (ระดับ)	(ระดับ)	(9.1). โครงส่งเสริมการปฏิบัติให้เป็นไปตามแผน งานพัฒนาพื้นที่รอบบริเวณสถานีขนส่งมวลชน (TOD) ส่วนราชการที่รับผิดชอบ :: สำนักงานวางผังเมือง	ความก้าวหน้าของงาน :100% 2/22/2021 : - ลงสำรวจพื้นที่ สถานีวงเวียนใหญ่ (8 ก.พ.64) - ลงสำรวจพื้นที่ สถานีประตูน้ำ (15 ก.พ.64) - ประชุมเชิงปฏิบัติการเพื่อจัดทำราย ละเอียดแผนปฏิบัติการ (Action Plan) 1) สำนัก การจราจรและขนส่ง (10 ก.พ. 64) 2) สำนักงาน เขตปทุมวัน (15 ก.พ. 64)
10	ร้อยละความสำเร็จของการดำเนิน โครงการทบทวนข้อกำหนดผังเมือง และศึกษามาตรการทางผังเมืองที่ ช่วยลดผลกระทบจากมลพิษทาง อากาศในเขตกรุงเทพมหานคร (สำนักงานวางผังเมือง) มิติที่ :1 / ตัวชี้วัดเชิงยุทธศาสตร์	100.00 (ร้อยละ)	(ร้อยละ)	(10.1). โครงการทบทวนข้อกำหนดผังเมืองและ ศึกษามาตรการทางผังเมืองที่ช่วยลดผลกระทบ จากมลพิษทางอากาศในเขตกรุงเทพมหานคร ส่วนราชการที่รับผิดชอบ :: สำนักงานวางผังเมือง	ความก้าวหน้าของงาน :100% 2/18/2021 : -จัดเก็บข้อมูลคุณภาพอากาศในเขต กรุงเทพมหานคร -ทบทวนข้อกำหนดผังเมือง รวมกรุงเทพมหานครและกฎหมายที่เกี่ยวข้อง รวมถึงเอกสารทางวิชาการของไทยและต่าง ประเทศเพื่อวิเคราะห์หามาตรการทางผังเมือง และข้อเสนอแนะที่เกี่ยวข้องกับการจัดการมลพิษ ทางอากาศ -เข้าร่วมประชุมหารือและขอ อนุเคราะห์ข้อมูลจากสำนักงานพัฒนาเทคโนโลยี อวกาศและภูมิสารสนเทศ สำนักงานเขตปทุมวัน บริษัท เซ็นทรัลพัฒนา จำกัด (มหาชน) และกรม โยธาธิการและผังเมือง

ลำดับ	ชื่อตัวชี้วัด (ตามแผนปฏิบัติการราชการ ประจำปี)	เป้าหมาย	ผลการดำเนินงาน	โครงการ/กิจกรรม	ผลการดำเนินงาน โครงการ/กิจกรรม
11	ร้อยละความสำเร็จของการดำเนิน โครงการวางและจัดทำผังเมืองรวม กรุงเทพมหานคร (ปรับปรุงครั้งที่ 4) (สำนักงานวางผังเมือง) มิติที่ :1 / ตัวชี้วัดเชิงยุทธศาสตร์	92.70 (ร้อยละ)	(ร้อยละ)	(11.1). โครงการวางและจัดทำผังเมืองรวม กรุงเทพมหานคร (ปรับปรุงครั้งที่ 4) ส่วนราชการที่รับผิดชอบ :: สำนักงานวางผังเมือง	ความก้าวหน้าของงาน :87% 2/22/2021 : กิจกรรมที่ 4 : ดำเนินการวางและ จัดทำผังเมืองรวมกรุงเทพมหานคร (ปรับปรุง ครั้งที่ 4) ตามขั้นตอนของพระราชบัญญัติการ ผังเมือง พ.ศ. 2518 ประกอบด้วย 4.1 จ้างที่ ปรึกษาเพื่อการวางและจัดทำผังเมืองรวม กรุงเทพมหานคร (ปรับปรุงครั้งที่ 4) มีการ ดำเนินงานดังนี้ (1) ที่ปรึกษาดำเนินการตาม สัญญาจ้างฯ (2) อยู่ระหว่างพิจารณาเหตุผลใน การขยายสัญญา 4.2 การบริหารเกี่ยวกับการจัด ทำผังเมืองรวมกรุงเทพมหานคร มีการดำเนิน งานดังนี้ (1) รอมติคณะกรรมการผังเมือง เกี่ยว กับแนวทางปฏิบัติในการวางและจัดทำผังเมือง รวมกรุงเทพมหานคร ตามมาตรา 110 ของ พ.ร. บ. การผังเมือง พ.ศ. 2562 (2) คณะทำงานของ สำนักการวางผังและพัฒนาเมืองดำเนินการตรวจ สอบความถูกต้องของร่างแผนผังและรายการ ประกอบแผนผังของร่างผังเมืองรวมกรุงเทพ มหานคร (ปรับปรุงครั้งที่ 4) ร่วมกับที่ปรึกษา
12	ร้อยละความสำเร็จของการดำเนิน โครงการจ้างที่ปรึกษาโครงการเพิ่ม ประสิทธิภาพการปฏิบัติงานตาม ผังเมืองรวมด้วยมาตรการกลไกที่ เหมาะสม กรณีมาตรการการควบคุม เขตพื้นที่ซ้อนทับ (Overlay Zoning) (สำนักงานวางผังเมือง) มิติที่ :1 / ตัวชี้วัดเชิงยุทธศาสตร์	100.00 (ร้อยละ)	(ร้อยละ)	(12.1). ค่าใช้จ่ายตามโครงการจ้างที่ปรึกษา โครงการเพิ่มประสิทธิภาพการปฏิบัติงานตาม ผังเมืองรวมด้วยมาตรการกลไกที่เหมาะสมกรณี มาตรการควบคุมเขตพื้นที่ซ้อนทับ (Overlay Zoning) ส่วนราชการที่รับผิดชอบ :: สำนักงานวางผังเมือง	ความก้าวหน้าของงาน :100% 25/11/2563 : - จัดการฝึกอบรมให้แก่บุคลากร และเจ้าหน้าที่ของกรุงเทพมหานคร เพื่อให้มี ความรู้ความเข้าใจเกี่ยวกับหลักเกณฑ์และวิธีการ ของมาตรการการควบคุมพื้นที่ซ้อนทับ ในวันที่ 9 พฤศจิกายน 2563 - ที่ปรึกษาส่งรายงานฉบับสม บูรณ์ (Final Report) ในวันที่ 18 พฤศจิกายน 2 563 - เตรียมความพร้อมประชุมตรวจรับรายงาน การศึกษาระดับสมบูรณ์ในเดือน ธันวาคม 2563

ลำดับ	ชื่อตัวชี้วัด (ตามแผนปฏิบัติการราชการ ประจำปี)	เป้าหมาย	ผลการดำเนินงาน	โครงการ/กิจกรรม	ผลการดำเนินงาน โครงการ/กิจกรรม
13  ตัวชี้วัด เจรจา	ระดับความสำเร็จในการปรับปรุงภูมิ ทัศน์ทางเดินริมย่านานกะตี่จิ้นตาม ผลการศึกษาคำปรึกษาพื้นที่เมือง นำร่องย่านกะตี่จิ้น-คลองสาน (สำนักงานพัฒนาและฟื้นฟูเมือง) มิติที่ :1 / ตัวชี้วัดเชิงยุทธศาสตร์	5.00 (ระดับ)	(ระดับ)	(13.1). โครงการปรับปรุงภูมิทัศน์ย่านกะตี่จิ้น ส่วนราชการที่รับผิดชอบ :: สำนักงานพัฒนาและฟื้นฟูเมือง	ความก้าวหน้าของงาน :36% 1/27/2021 : - คณะกรรมการพิจารณาผลฯ ได้ ประชุมหารือและวินิจฉัยอุทธรณ์ในประเด็นต่าง ๆ ซึ่งไม่เห็นด้วยกับคำอุทธรณ์ดังกล่าวและได้ รายงานผลการพิจารณาอุทธรณ์ของกรมบัญชี กลาง รายละเอียดตามหนังสือที่ กท 1705/2146 ลงวันที่ 16 กันยายน 2563 - สำนักงานพัฒนา และฟื้นฟูเมือง ได้ประสานไปยังกรมบัญชีกลาง แล้วพบว่าอยู่ระหว่างการจัดทำรายงานสรุปการ ประชุมการพิจารณาของคณะกรรมการพิจารณา อุทธรณ์ (คาดว่าจะแล้วเสร็จภายในเดือน ม.ค. 64)
14	ร้อยละการดำเนินการทบทวนบท เรียนผลการศึกษาคำปรึกษาที่คืนที่ ผ่านมาของกรุงเทพมหานคร (สำนักงานพัฒนาและฟื้นฟูเมือง) มิติที่ :1 / ตัวชี้วัดเชิงยุทธศาสตร์	60.00 (ร้อยละ)	(ร้อยละ)	(14.1). โครงการถอดบทเรียนการจัดรูปที่ดิน กรุงเทพมหานคร ส่วนราชการที่รับผิดชอบ :: สำนักงานพัฒนาและฟื้นฟูเมือง	ความก้าวหน้าของงาน :100% 1/27/2021 : - วางแผนการดำเนินงาน และ กำหนดเนื้อหา ร่างสารบัญชของรายงาน - ตรวจสอบ และสืบค้น และรวบรวมข้อมูลโครงการจัด รูปที่ดินบริเวณสวนหลวง ร.9 กรุงเทพมหานคร
15	ร้อยละการดำเนินการจัด ทำมาตรฐานและแนวการส่งเสริม การจัดรูปที่ดินที่มีประสิทธิภาพ (สำนักงานพัฒนาและฟื้นฟูเมือง) มิติที่ :1 / ตัวชี้วัดเชิงยุทธศาสตร์	60.00 (ร้อยละ)	(ร้อยละ)	(15.1). โครงการจัดทำมาตรการส่งเสริมการจัด รูปที่ดิน ส่วนราชการที่รับผิดชอบ :: สำนักงานพัฒนาและฟื้นฟูเมือง	ความก้าวหน้าของงาน :100% 1/27/2021 : 1. วางแผนการดำเนินงาน และ กำหนดเนื้อหา ร่างสารบัญชของรายงาน 2. รวบรวมเนื้อหาและกฎหมายที่เกี่ยวข้อง 3. สืบค้นข้อมูลโครงการจัดรูปที่ดินในประเทศของ หน่วยงานต่าง ๆ
16  ตัวชี้วัด เจรจา	ระดับความสำเร็จในการบูรณาการ (Integration) และการทำงานร่วม กัน (collaboration) ในการอนุรักษ์ ฟื้นฟูตามผังแม่บทการฟื้นฟูย่าน เมืองเก่า (สำนักงานพัฒนาและฟื้นฟูเมือง) มิติที่ :1 / ตัวชี้วัดเชิงยุทธศาสตร์	5.00 (ระดับ)	(ระดับ)	(16.1). กิจกรรมจัดทำแผนปฏิบัติการ (Action Plan) ระหว่างหน่วยงานของกรุงเทพมหานคร ในการอนุรักษ์ฟื้นฟูย่านตลาดน้อยและพื้นที่ต่อ เนื่อง ส่วนราชการที่รับผิดชอบ :: สำนักงานพัฒนาและฟื้นฟูเมือง	ความก้าวหน้าของงาน :100% 1/27/2021 : 1. จัดทำร่างผังแม่บทย่านตลาด น้อยและพื้นที่ต่อเนื่อง 2. อยู่ระหว่างการแต่งตั้ง คณะอำนวยการ และคณะทำงานจัดทำแผน ปฏิบัติการฯ 3. จัดทำร่างแผนปฏิบัติการ (Action Plan) 4. จัดเตรียมเอกสารและข้อมูลเพื่อการ ประชุมเชิงปฏิบัติการร่วมกับหน่วยงานที่เกี่ยวข้อง

ลำดับ	ชื่อตัวชี้วัด (ตามแผนปฏิบัติการราชการ ประจำปี)	เป้าหมาย	ผลการดำเนินงาน	โครงการ/กิจกรรม	ผลการดำเนินงาน โครงการ/กิจกรรม
17	ร้อยละของถนน ตรอก ซอย เป้า หมาย ซึ่งดำเนินการตรวจสอบการ ใช้ประโยชน์ที่ดินให้เป็นไปตาม กฎหมายและมาตรการทางผังเมือง (กองควบคุมผังเมือง) มิติที่ :1 / ตัวชี้วัดเชิงยุทธศาสตร์	100.00 (ร้อยละ)	(ร้อยละ)	(17.1). โครงการติดตามตรวจสอบการใช้ ประโยชน์ที่ดินให้เป็นไปตามผังเมืองรวม กรุงเทพมหานคร บริเวณริมถนนเป้าหมาย ส่วนราชการที่รับผิดชอบ :: กองควบคุมผังเมือง	ความก้าวหน้าของงาน :100% 2/22/2021 : ออกสำรวจถนนเพชรอุทัย ถนน เพชรพระราม เมื่อวันที่ 2 ธันวาคม 2563 ไม่พบ อาคารที่อาจเข้าข่ายไม่เป็นไปตามกฎหมาย ปัจจุบันอยู่ระหว่างสรุปผลการสำรวจ นำเรียนผู้ อำนวยการสำนักการวางผังและพัฒนาเมือง เพื่อ ทราบ
18	 ตัวชี้วัด เจรจา ระดับความสำเร็จของการควบคุม การละเมิดกฎหมายและมาตรการ ทางผังเมืองในพื้นที่อนุรักษ์ชนบท และเกษตรกรรม (กองควบคุมผังเมือง) มิติที่ :1 / ตัวชี้วัดเชิงยุทธศาสตร์	5.00 (ระดับ)	(ระดับ)	(18.1). โครงการสำรวจติดตามตรวจสอบการ ใช้ ประโยชน์ที่ดินในพื้นที่อนุรักษ์ชนบทและเกษตร กรรม ส่วนราชการที่รับผิดชอบ :: กองควบคุมผังเมือง	ความก้าวหน้าของงาน :100% 2/22/2021 : 1.ออกสำรวจพื้นที่เขตบางแค เมื่อ วันที่ 20 มกราคม 2564 ปัจจุบันอยู่ระหว่างสรุป ผลการสำรวจ 2. ออกสำรวจพื้นที่เขตคลองสาม วา เมื่อวันที่ 27 มกราคม 2564 ปัจจุบันอยู่ ระหว่างสรุปผลการสำรวจ 3. ออกสำรวจพื้นที่ เขตมีนบุรี เมื่อวันที่ 27 มกราคม 2564 ปัจจุบัน อยู่ระหว่างสรุปผลการสำรวจ 4.ออกสำรวจพื้นที่ เขตบางขุนเทียน เมื่อวันที่ 3 กุมภาพันธ์ 2564 ปัจจุบันอยู่ระหว่างสรุปผลการสำรวจ 5.ออก สำรวจพื้นที่เขตตลิ่งชัน เมื่อวันที่ 17 กุมภาพันธ์ 2564 ปัจจุบันอยู่ระหว่างสรุปผลการสำรวจ

ลำดับ	ชื่อตัวชี้วัด (ตามแผนปฏิบัติการราชการ ประจำปี)	เป้าหมาย	ผลการดำเนินงาน	โครงการ/กิจกรรม	ผลการดำเนินงาน โครงการ/กิจกรรม
19	จำนวนการละเมิดกฎหมายและ มาตรการทางผังเมืองในพื้นที่ชนบท และเกษตรกรรมไม่เพิ่มขึ้นจากปีที่ ผ่านมา (กองควบคุมผังเมือง) มิติที่ :1 / ตัวชี้วัดเชิงยุทธศาสตร์	45.00 (ราย (ไม่เพิ่มจาก ปี 2563))	(ราย (ไม่เพิ่มจาก ปี 2563))	(19.1). โครงการสำรวจติดตามตรวจสอบการใช้ ประโยชน์ที่ดินในพื้นที่ชนบทและเกษตรกรรม ส่วนราชการที่รับผิดชอบ :: กองควบคุมผังเมือง	ความก้าวหน้าของงาน :100% 2/22/2021 : 1.ออกสำรวจพื้นที่เขตบางบอน เมื่อวันที่ 13 มกราคม 2564 ปัจจุบันอยู่ระหว่าง สรุปผลการสำรวจ 2.ออกสำรวจพื้นที่เขตหนอง จอก เมื่อวันที่ 27 มกราคม 2564 ปัจจุบันอยู่ ระหว่างสรุปผลการสำรวจ 3.ออกสำรวจพื้นที่เขต บางขุนเทียน เมื่อวันที่ 3 กุมภาพันธ์ 2564 ปัจจุบันอยู่ระหว่างสรุปผลการสำรวจ 4.ออก สำรวจพื้นที่เขตทุ่งครุ เมื่อวันที่ 3 กุมภาพันธ์ 2 564 ปัจจุบันอยู่ระหว่างสรุปผลการสำรวจ 5.ออก สำรวจพื้นที่เขตหนองแขม เมื่อวันที่ 10 กุมภาพันธ์ 2564 ปัจจุบันอยู่ระหว่างสรุปผลการ สำรวจ 6.ออกสำรวจพื้นที่เขตทวีวัฒนา เมื่อวันที่ 17 กุมภาพันธ์ 2564 ปัจจุบันอยู่ระหว่างสรุปผล การสำรวจ
สรุป : มิติที่ 1 มีตัวชี้วัดเชิงยุทธศาสตร์ จำนวน 19 ตัวชี้วัด //					



(ดู..รายงานล่าสุด)