




แบบรายงานติดตามความก้าวหน้าตัวชี้วัดตามแผนปฏิบัติการของสำนักการวางผังและพัฒนาเมือง : ปิงบประมาณ พ.ศ.2564 (ร้อยละ 70)

มิติที่	ชื่อตัวชี้วัด (ตามแผนปฏิบัติการประจำปี)	กลยุทธ์	ระดับ	เป้าหมาย	ผลงานล่าสุด	ผลการดำเนินงาน	โครงการที่สนับสนุน (%)	หน่วยงาน ที่รับผิดชอบ
1	ร้อยละความสำเร็จของผลการดำเนินงานเชื่อมโยงข้อมูลที่ดินระหว่างกรุงเทพมหานครกับกรมที่ดิน (สำนักงานภูมิสารสนเทศ) มิติที่ :1 / ตัวชี้วัดเชิงยุทธศาสตร์	4.0.	ผลผลิต (Output)	100.00 (ร้อยละ)	(ร้อยละ)	(ไตรมาส 3) 1. ผู้รับจ้างส่งมอบงานงวดที่ 1 เมื่อวันที่ 9 พฤษภาคม 2564 และคณะกรรมการฯ ตรวจรับงาน เรียบร้อยแล้ว 2. อยู่ระหว่างการดำเนินงานงวดที่ 2	(1.1). ค่าใช้จ่ายในการเชื่อมโยงข้อมูลที่ดินระหว่างกรุงเทพมหานครกับกรมที่ดิน ความก้าวหน้าของงาน :85%	สำนักงานภูมิสารสนเทศ
2	ร้อยละความสำเร็จของการดำเนินงานศึกษาและจัดทำแผนพัฒนาศูนย์ข้อมูลเมืองกรุงเทพมหานคร (สำนักงานภูมิสารสนเทศ) มิติที่ :1 / ตัวชี้วัดเชิงยุทธศาสตร์	4.0.	ผลผลิต (Output)	100.00 (ร้อยละ)	(ร้อยละ)	(ไตรมาส 3) 1. ดำเนินการจ้างที่ปรึกษาและลงนามในสัญญา เรียบร้อยแล้ว 2. จัดประชุมเปิดโครงการฯ เมื่อวันที่ 1 มิถุนายน 2564 3. ผู้รับจ้างส่งมอบงานงวดที่ 1 รายงานการศึกษา ชันต้น เมื่อวันที่ 18 มิถุนายน 2564 - อยู่ระหว่างการตรวจรับงานงวดที่ 1 และดำเนินงาน งวดที่ 2	(2.1). ค่าใช้จ่ายในการศึกษาและจัดทำแผนพัฒนาศูนย์ข้อมูลเมืองกรุงเทพมหานคร ความก้าวหน้าของงาน :60%	สำนักงานภูมิสารสนเทศ
3	ร้อยละความสำเร็จของการดำเนินงานพัฒนาระบบบูรณาการภูมิสารสนเทศ (GI Platform) เพื่อการบริหารจัดการเมืองกรุงเทพมหานคร (สำนักงานภูมิสารสนเทศ) มิติที่ :1 / ตัวชี้วัดเชิงยุทธศาสตร์	4.0.	ผลผลิต (Output)	100.00 (ร้อยละ)	(ร้อยละ)	(ไตรมาส 3) 1. เห็นชอบร่างขอบเขตของงาน และราคากลางเรียบร้อยแล้ว 2. ดำเนินการจ้างด้วยวิธีประกวดราคาอิเล็กทรอนิกส์ (e-bidding) ครึ่งที่ 1 ผลการพิจารณา ไม่มีผู้ยื่นข้อเสนอรายใดผ่านข้อเสนอฯ 3. อยู่ระหว่างดำเนินการจ้าง (ประกาศประกวดราคาจ้าง ครึ่งที่ 2) กำหนดยื่นข้อเสนอในวันที่ 28 มิถุนายน 2564	(3.1). ค่าใช้จ่ายในการพัฒนาระบบบูรณาการภูมิสารสนเทศ (GI Platform) เพื่อการบริหารจัดการเมืองกรุงเทพมหานคร ความก้าวหน้าของงาน :44%	สำนักงานภูมิสารสนเทศ
4	ร้อยละความสำเร็จของผลการดำเนินงานสำรวจจัดเก็บข้อมูลที่ดินและสิ่งปลูกสร้างในกรุงเทพมหานคร (สำนักงานภูมิสารสนเทศ) มิติที่ :1 / ตัวชี้วัดเชิงยุทธศาสตร์	4.0.	ผลผลิต (Output)	100.00 (ร้อยละ)	(ร้อยละ)	(ไตรมาส 3) ยกเลิกการดำเนินโครงการแล้ว	(4.1). โครงการสำรวจจัดเก็บข้อมูลที่ดินและสิ่งปลูกสร้างในกรุงเทพมหานคร ความก้าวหน้าของงาน :15%	สำนักงานภูมิสารสนเทศ
5	ร้อยละความสำเร็จของผลการดำเนินงานปรับปรุงข้อมูลแผนที่เชิงเลขมาตราส่วน ๑:๔,๐๐๐ และจัดทำข้อมูลภูมิประเทศและระดับชั้นความสูง (สำนักงานภูมิสารสนเทศ) มิติที่ :1 / ตัวชี้วัดเชิงยุทธศาสตร์	4.0.	ผลผลิต (Output)	100.00 (ร้อยละ)	(ร้อยละ)	(ไตรมาส 3) 1. ผู้รับจ้างส่งงานงวดที่ 3 เมื่อวันที่ 24 พฤษภาคม 2564 2. อยู่ระหว่างขอจัดสรรเงินงวดที่ 2 และดำเนินงานงวดที่ 4	(5.1). ค่าใช้จ่ายในการปรับปรุงข้อมูลแผนที่เชิงเลขมาตราส่วน ๑:๔,๐๐๐ และจัดทำข้อมูลภูมิประเทศและระดับชั้นความสูงเพื่อพัฒนาระบบสารสนเทศภูมิศาสตร์เพื่อการผังเมือง ความก้าวหน้าของงาน :100%	สำนักงานภูมิสารสนเทศ

มิติที่	ชื่อตัวชี้วัด (ตามแผนปฏิบัติการประจำปี)	กลยุทธ์	ระดับ	เป้าหมาย	ผลงานล่าสุด	ผลการดำเนินงาน	โครงการที่สนับสนุน (%)	หน่วยงาน ที่รับผิดชอบ
6	ร้อยละความสำเร็จของการดำเนินโครงการ ศึกษาและวางแผนพัฒนาพื้นที่ที่มี ศักยภาพรอบบริเวณสถานีขนส่งมวลชน (TOD) (สำนักงานวางผังเมือง) มิติที่ :1 / ตัวชี้วัดเชิงยุทธศาสตร์	4.0.	ผลผลิต (Output)	100.00 (ร้อยละ)	(ร้อยละ)	(ไตรมาส 3) ดำเนินการแล้วเสร็จตาม แผนที่ได้วางไว้	(6.1). ค่าใช้จ่ายตามโครงการศึกษา และวางแผนพัฒนาพื้นที่ที่มี ศักยภาพรอบบริเวณสถานีขนส่ง มวลชน (TOD) ความก้าวหน้าของงาน :100%	สำนักงานวางผังเมือง
7	ผังแม่บทการพัฒนาพื้นที่ศูนย์ชุมชน ชานเมืองมีนบุรีและพื้นที่ต่อเนื่อง (สำนักงานวางผังเมือง) มิติที่ :1 / ตัวชี้วัดเชิงยุทธศาสตร์	0.0.	ผลผลิต (Output)	1.00 (ผังแม่บท)	(ผังแม่บท)	(ไตรมาส 3) ดำเนินการแล้วเสร็จตาม แผนที่ได้วางไว้	(7.1). ค่าใช้จ่ายตามโครงการพัฒนา ศูนย์ชุมชนชานเมืองมีนบุรีและพื้นที่ ต่อเนื่อง ความก้าวหน้าของงาน :100%	สำนักงานวางผังเมือง
8	 ตัวชี้วัด เจรจา ระดับความสำเร็จในการกำหนดการพัฒนา ศูนย์ชุมชนชานเมืองมีนบุรีและพื้นที่ต่อ เนื่อง เพื่อผลักดันผลการศึกษา การ พัฒนาในพื้นที่ศูนย์ชุมชนย่อยสู่การปฏิบัติ (สำนักงานวางผังเมือง) มิติที่ :1 / ตัวชี้วัดเชิงยุทธศาสตร์	4.0.	ผลผลิต (Output)	5.00 (ระดับ)	(ระดับ)	(ไตรมาส 3) 1. จัดทำร่างขอบเขตราย ละเอียดโครงการ เพื่อให้คณะทำงาน พิจารณาความสอดคล้องและเหมาะสมของ โครงการในแบบบูรณาการ 2. คณะทำงาน อยู่ระหว่างการพิจารณาความสอดคล้อง และความเหมาะสมของโครงการ 3. เตรียมจัดทำแผนปฏิบัติการ (action plan) เพื่อการพัฒนากรอบบริเวณสถานีขนส่งมวล ชน (TOD) ระยะ 5 ปี	(8.1). โครงส่งเสริมการปฏิบัติให้ เป็นไปตามแผนงานพัฒนา ศูนย์ชุมชนชานเมืองมีนบุรีและพื้นที่ ต่อเนื่อง ความก้าวหน้าของงาน :100%	สำนักงานวางผังเมือง
9	 ตัวชี้วัด เจรจา ระดับความสำเร็จของกิจกรรมการพัฒนา จากการศึกษารอบบริเวณสถานีขนส่งมวลชน (TOD) ได้รับการผลักดันสู่การปฏิบัติ (สำนักงานวางผังเมือง) มิติที่ :1 / ตัวชี้วัดเชิงยุทธศาสตร์	4.0.	ผลผลิต (Output)	5.00 (ระดับ)	(ระดับ)	(ไตรมาส 3) 1. จัดทำร่างขอบเขตราย ละเอียดโครงการ เพื่อให้คณะทำงาน พิจารณาความสอดคล้องและเหมาะสมของ โครงการในแบบบูรณาการ 2. คณะทำงาน อยู่ระหว่างการพิจารณาความสอดคล้อง และความเหมาะสมของโครงการ 3. เตรียมจัดทำแผนปฏิบัติการ (action plan) เพื่อการพัฒนากรอบบริเวณสถานีขนส่งมวล ชน (TOD) ระยะ 5 ปี	(9.1). โครงส่งเสริมการปฏิบัติให้ เป็นไปตามแผนงานพัฒนาพื้นที่รอบ บริเวณสถานีขนส่งมวลชน (TOD) ความก้าวหน้าของงาน :100%	สำนักงานวางผังเมือง
10	ร้อยละความสำเร็จของการดำเนินโครงการ ทบทวนข้อกำหนดผังเมืองและศึกษา มาตรการทางผังเมืองที่ช่วยลดผลกระทบ จากมลพิษทางอากาศในเขตกรุงเทพมหานคร (สำนักงานวางผังเมือง) มิติที่ :1 / ตัวชี้วัดเชิงยุทธศาสตร์	4.0.	ผลผลิต (Output)	100.00 (ร้อยละ)	(ร้อยละ)	(ไตรมาส 3) 1. นำข้อมูลคุณภาพอากาศที่ ได้มาประมวลผลวิเคราะห์ร่วมกับข้อมูล ทาง ภายภาพและการใช้ประโยชน์ที่ดิน 2. วิเคราะห์และประมวลผลการศึกษา 3. จัด ทำรายงานผลการศึกษา	(10.1). โครงการทบทวนข้อกำหนด ผังเมืองและศึกษามาตรการทาง ผังเมืองที่ช่วยลดผลกระทบจาก มลพิษทางอากาศในเขตกรุงเทพ มหานคร ความก้าวหน้าของงาน :100%	สำนักงานวางผังเมือง

มิติที่	ชื่อตัวชี้วัด (ตามแผนปฏิบัติการประจำปี)	กลยุทธ์	ระดับ	เป้าหมาย	ผลงานล่าสุด	ผลการดำเนินงาน	โครงการที่สนับสนุน (%)	หน่วยงาน ที่รับผิดชอบ
11	ร้อยละความสำเร็จของการดำเนินโครงการวางและจัดทำผังเมืองรวมกรุงเทพมหานคร (ปรับปรุงครั้งที่ 4) (สำนักงานวางผังเมือง) มิติที่ :1 / ตัวชี้วัดเชิงยุทธศาสตร์	4.0.	ผลผลิต (Output)	92.70 (ร้อยละ)	(ร้อยละ)	(ไตรมาส 3) : 1. จ้างที่ปรึกษาเพื่อการวางและจัดทำผังเมืองรวมกรุงเทพมหานคร (ปรับปรุงครั้งที่ 4) มีการดำเนินการดังนี้ (1) ที่ปรึกษาดำเนินการตามสัญญาจ้างฯ (2) การประชุมคณะกรรมการตรวจรับพัสดุ เมื่อวันที่ 31 พ.ค. 2564 มีมติให้แต่งตั้งคณะกรรมการปรับเพิ่ม-ลด ให้องาน (3) อยู่ระหว่างจัดทำรายงานผู้ส่งจ้างทราบและแต่งตั้งคณะกรรมการปรับเพิ่ม-ลดให้องาน 2. การบริหารเกี่ยวกับการจัดทำผังเมืองรวมกรุงเทพมหานคร มีการดำเนินงานดังนี้ (1) กรมโยธาธิการและผังเมืองแจ้งแนวทางการดำเนินการวางและจัดทำผังเมืองรวม ตาม พ.ร.บ. การผังเมือง พ.ศ. 2562 ให้ทราบ เมื่อวันที่ 18 พ.ค. 2564 (2) อยู่ระหว่างเตรียมจัดทำรายละเอียดงานและงบประมาณเพิ่มเติม เพื่อดำเนินการตามมติคณะกรรมการผังเมือง	(11.1). โครงการวางและจัดทำผังเมืองรวมกรุงเทพมหานคร (ปรับปรุงครั้งที่ 4) ความก้าวหน้าของงาน :87%	สำนักงานวางผังเมือง
12	ร้อยละความสำเร็จของการดำเนินโครงการจ้างที่ปรึกษาโครงการเพิ่มประสิทธิภาพการปฏิบัติงานตามผังเมืองรวมด้วยมาตรการกลไกที่เหมาะสม กรณีมาตรการควบคุมเขตพื้นที่ซ้อนทับ (Overlay Zoning) (สำนักงานวางผังเมือง) มิติที่ :1 / ตัวชี้วัดเชิงยุทธศาสตร์	4.0.	ผลผลิต (Output)	100.00 (ร้อยละ)	(ร้อยละ)	(ไตรมาส 3) ดำเนินการแล้วเสร็จตามแผนที่ได้วางไว้	(12.1). ค่าใช้จ่ายตามโครงการจ้างที่ปรึกษาโครงการเพิ่มประสิทธิภาพการปฏิบัติงานตามผังเมืองรวมด้วยมาตรการกลไกที่เหมาะสม กรณีมาตรการควบคุมเขตพื้นที่ซ้อนทับ (Overlay Zoning) ความก้าวหน้าของงาน :100%	สำนักงานวางผังเมือง

มิติที่	ชื่อตัวชี้วัด (ตามแผนปฏิบัติการประจำปี)	กลยุทธ์	ระดับ	เป้าหมาย	ผลงานล่าสุด	ผลการดำเนินงาน	โครงการที่สนับสนุน (%)	หน่วยงาน ที่รับผิดชอบ
13  ตัวชี้วัด เจรจา	ระดับความสำเร็จในการปรับปรุงภูมิทัศน์ ทางเดินริมย่านยานกะตึจินตามผลการศึกษา การอนุรักษ์ฟื้นฟูเมืองนำร่องย่านกะตึจิน- คลองสาน (สำนักงานพัฒนาและฟื้นฟูเมือง) มิติที่ :1 / ตัวชี้วัดเชิงยุทธศาสตร์	6.0.	ผลผลิต (Output)	5.00 (ระดับ)	(ระดับ)	(ไตรมาส 3) 1.อนุมัติแต่งตั้งคณะ กรรมการจัดทำรูปแบบรายการ และราคา กลางงานก่อสร้าง รายละเอียดตามหนังสือ ที่ สอพ.190/64 ลงวันที่ 30 มีนาคม 2564 และ ให้ความเห็นชอบรูปแบบรายการและ ราคากลาง งานก่อสร้างโครงการปรับปรุง ภูมิทัศน์ย่านกะตึจิน รายละเอียดตาม หนังสือที่ สอพ.201 ลงวันที่ 2 เมษายน 2 564 2. ผู้ว่าราชการกรุงเทพมหานคร (นาง วิมลยา วัฒนรัตน์ รองปลัดกรุงเทพมหานคร ปฏิบัติราชการแทนผู้ว่ากรุงเทพมหานคร) ได้ให้ความเห็นชอบรายงานขออนุญาตก่อสร้าง โครงการปรับปรุงภูมิทัศน์ย่านกะตึจินด้วย วิธีประกวด ราคาอิเล็กทรอนิกส์ รายละเอียดตามหนังสือที่ กท 1705/698 ลว 11 พฤษภาคม 2564 3.ดำเนินการ ประกาศร่างประกาศและร่างเอกสาร ประกวดราคาโครงการปรับปรุงภูมิทัศน์ ย่านกะตึจิน ด้วยวิธีประกวดราคา อิเล็กทรอนิกส์ เพื่อรับฟังคำวิจารณ์วันที่ 19 - 24 พฤษภาคม 2564 4.ดำเนินการ ประกวดราคาจ้างก่อสร้างโครงการ ด้วยวิธี ประกวดราคาอิเล็กทรอนิกส์ (e-bidding) เลขที่ 4/2564 ลงวันที่ 31 พฤษภาคม 2 564 กำหนดดาวน์โหลดเอกสารประกวดรา คา อิเล็กทรอนิกส์ระหว่างวันที่ 31 พฤษภาคม 2564 ถึงวันที่ 2 กรกฎาคม 2 564 กำหนดยื่นข้อเสนอ และเสนอราคา ทางระบบการจัดซื้อจัดจ้างภาครัฐ ด้วย อิเล็กทรอนิกส์ ในวันที่ 5 กรกฎาคม 2564	(13.1). โครงการปรับปรุงภูมิทัศน์ ย่านกะตึจิน ความก้าวหน้าของงาน :36%	สำนักงานพัฒนาและ ฟื้นฟูเมือง

มิติที่	ชื่อตัวชี้วัด (ตามแผนปฏิบัติการประจำปี)	กลยุทธ์	ระดับ	เป้าหมาย	ผลงานล่าสุด	ผลการดำเนินงาน	โครงการที่สนับสนุน (%)	หน่วยงาน ที่รับผิดชอบ
14	ร้อยละการดำเนินการทบทวนบทเรียนผล การศึกษาการจัดรูปที่ดินที่ผ่านมาของ กรุงเทพมหานคร (สำนักงานพัฒนาและฟื้นฟูเมือง) มิติที่ :1 / ตัวชี้วัดเชิงยุทธศาสตร์	4.0.	ผลผลิต (Output)	60.00 (ร้อยละ)	(ร้อยละ)	(ไตรมาส 3) 1.ตรวจสอบสืบค้น และ รวบรวมข้อมูลโครงการ จัดรูปที่ดินบริเวณ สวนหลวง ร.9 กรุงเทพมหานคร 2. วิเคราะห์ปัจจัยต่างๆ ที่ส่งผลให้การดำเนิน โครงการจัดรูปที่ดินบริเวณสวนหลวง ร.9 กรุงเทพมหานคร 3.ผลการสัมภาษณ์เมือง ต้นจากผู้ที่มีส่วนเกี่ยวข้อง ในโครงการจัด รูปที่ดินบริเวณสวนหลวง ร.9 4.รวบรวม ข้อมูลเพื่อวิเคราะห์ปัจจัยต่างๆที่ส่งผล ในการดำเนินโครงการจัดรูปที่ดินบริเวณสวน หลวง ร.9 แก้ไขปรับปรุงและเพิ่มเติมข้อ มูล เพื่อใช้วิเคราะห์ ทาบปัจจัยต่างๆที่ส่งผล ต่อการดำเนินโครงการจัดรูปที่ดิน บริเวณ สวนหลวงร.9 เช่น ผลการสัมภาษณ์ จากผู้ มีส่วนเกี่ยวข้องในโครงการจัดรูปที่ดิน บริเวณสวนหลวงร.9 เป็นต้น	(14.1) โครงการถอดบทเรียนการ จัดรูปที่ดินกรุงเทพมหานคร ความก้าวหน้าของงาน :100%	สำนักงานพัฒนาและ ฟื้นฟูเมือง
15	ร้อยละการดำเนินการจัดทำมาตรการและ แนวการส่งเสริมการจัดรูปที่ดินที่มีประ สิทธิภาพ (สำนักงานพัฒนาและฟื้นฟูเมือง) มิติที่ :1 / ตัวชี้วัดเชิงยุทธศาสตร์	4.0.	ผลผลิต (Output)	60.00 (ร้อยละ)	(ร้อยละ)	(ไตรมาส 3) 1.สืบค้นข้อมูลโครงการจัดรูป ที่ดินในประเทศ ของหน่วยงานต่างๆ 2. ศึกษาข้อมูลและวิเคราะห์มาตรการ และ แนวทางการส่งเสริมการจัดรูปที่ดินในประ เทศ 3.จัดเตรียมร่างคำถามและจัดกลุ่มเป้า หมาย เพื่อเตรียมสัมภาษณ์ข้อเสนอแนะ ในการกำหนดมาตรการที่เหมาะสม ใน การดำเนินการจัดรูปที่ดินในพื้นที่กรุงเทพ มหานคร	(15.1) โครงการจัดทำมาตรการส่งเสริมการจัดรูปที่ดิน ความก้าวหน้าของงาน :100%	สำนักงานพัฒนาและ ฟื้นฟูเมือง
16	ระดับความสำเร็จในการบูรณาการ (Integration) และการทำงานร่วมกัน (collaboration) ในการอนุรักษ์ฟื้นฟูตาม ผังแม่บทการฟื้นฟูย่านเมืองเก่า (สำนักงานพัฒนาและฟื้นฟูเมือง) มิติที่ :1 / ตัวชี้วัดเชิงยุทธศาสตร์	4.0.	ผลผลิต (Output)	5.00 (ระดับ)	(ระดับ)	(ไตรมาส 3) 1.สรุปผลการประชุมเชิง ปฏิบัติการเพื่อจัดทำร่าง แผนผังแม่บทการ อนุรักษ์ฟื้นฟูย่านตลาดน้อย และพื้นที่ต่อ เนื่องเมื่อวันที่ 22 มีนาคม 2564 2. ประสานงานและหารือหน่วยงานเพื่อร่วม จัดทำร่างแผนปฏิบัติการ (Action Plan) ผ่านกลุ่มไลน์ (Application Line) เฉพาะ ด้าน 3.จัดประชุมหารือคณะทำงานย่อย เพื่อจัดทำ การปรับปรุงพัฒนาแผนปฏิบัติ การในแต่ละด้าน เมื่อวันที่ 8 พ.ค.2564 12 พ.ค. 2564 และ 14 พ.ค. 2564 4. รวบรวมแผนปฏิบัติการ (Action Plan) ใน แต่ละด้าน	(16.1) กิจกรรมจัดทำแผนปฏิบัติ การ (Action Plan) ระหว่างหน่วย งานของกรุงเทพมหานคร ในการ อนุรักษ์ฟื้นฟูย่านตลาดน้อยและ พื้นที่ต่อเนื่อง ความก้าวหน้าของงาน :100%	สำนักงานพัฒนาและ ฟื้นฟูเมือง

มิติที่	ชื่อตัวชี้วัด (ตามแผนปฏิบัติการประจำปี)	กลยุทธ์	ระดับ	เป้าหมาย	ผลงานล่าสุด	ผลการดำเนินงาน	โครงการที่สนับสนุน (%)	หน่วยงาน ที่รับผิดชอบ
17	ร้อยละของถนน ตรอก ซอย เป้าหมาย ซึ่ง ดำเนินการตรวจสอบการใช้ประโยชน์ที่ดิน ให้เป็นไปตามกฎหมายและมาตรการทาง ผังเมือง (กองควบคุมผังเมือง) มิติที่ :1 / ตัวชี้วัดเชิงยุทธศาสตร์	4.0.	ผลผลิต (Output)	100.00 (ร้อยละ)	(ร้อยละ)	(ไตรมาส 3) ดำเนินโครงการแล้วเสร็จตาม แผนที่ได้วางไว้	(17.1). โครงการติดตามตรวจสอบ การใช้ประโยชน์ที่ดินให้เป็นไปตาม ผังเมืองรวมกรุงเทพมหานคร บริเวณริมถนนเป้าหมาย ความก้าวหน้าของงาน :100%	กองควบคุมผังเมือง
18	ระดับความสำเร็จของการควบคุมการ ละเมิดกฎหมายและมาตรการทางผังเมือง ในพื้นที่อนุรักษ์ชนบทและเกษตรกรรม (กองควบคุมผังเมือง) มิติที่ :1 / ตัวชี้วัดเชิงยุทธศาสตร์	4.0.	ผลผลิต (Output)	5.00 (ระดับ)	(ระดับ)	(ไตรมาส 3) 1. ออกสำรวจพื้นที่เขตบาง แค เมื่อวันที่ 20 มกราคม 2564 จัด ทำหนังสือนำเรียนปลัดกรุงเทพมหานคร เพื่อสั่งการและแจ้งสำนักงานเขตบางแค แล้ว เมื่อวันที่ 7 พฤษภาคม 2564 2. ออก สำรวจพื้นที่เขตคลองสามวา เมื่อวันที่ 27 มกราคม 2564 จัดทำหนังสือนำเรียนปลัด กรุงเทพมหานครเพื่อสั่งการและแจ้ง สำนักงานเขตคลองสามวาแล้ว เมื่อวันที่ 30 เมษายน 2564 3. ออกสำรวจพื้นที่เขต มีนบุรี เมื่อวันที่ 27 มกราคม 2564 จัด ทำหนังสือนำเรียนปลัดกรุงเทพมหานคร เพื่อสั่งการและแจ้งสำนักงานเขตมีนบุรี แล้ว เมื่อวันที่ 28 เมษายน 2564 4. ออก สำรวจพื้นที่เขตบางขุนเทียน เมื่อวันที่ 3 กุมภาพันธ์ 2564 จัดทำหนังสือนำเรียน ปลัดกรุงเทพมหานครเพื่อสั่งการและแจ้ง สำนักงานเขตบางขุนเทียนแล้ว เมื่อวันที่ 2 เมษายน 2564 5. ออกสำรวจพื้นที่เขต ตลิ่งชัน เมื่อวันที่ 17 กุมภาพันธ์ 2564 ปัจจุบันอยู่ระหว่างจัดทำหนังสือนำเรียน ปลัดกรุงเทพมหานคร 6. ออกสำรวจพื้นที่ เขตลาดกระบัง เมื่อวันที่ 11 มีนาคม 2 564 ปัจจุบันอยู่ระหว่างจัดทำหนังสือ นำเรียนปลัดกรุงเทพมหานคร	(18.1). โครงการสำรวจติดตาม ตรวจสอบการใช้ประโยชน์ที่ดินใน พื้นที่อนุรักษ์ชนบทและเกษตรกรรม ความก้าวหน้าของงาน :100%	กองควบคุมผังเมือง

มิติที่	ชื่อตัวชี้วัด (ตามแผนปฏิบัติการประจำปี)	กลยุทธ์	ระดับ	เป้าหมาย	ผลงานล่าสุด	ผลการดำเนินงาน	โครงการที่สนับสนุน (%)	หน่วยงาน ที่รับผิดชอบ
19	จำนวนการละเมิดกฎหมายและมาตรการทางผังเมืองในพื้นที่ชนบทและเกษตรกรรมไม่เพิ่มขึ้นจากปีที่ผ่านมา (กองควบคุมผังเมือง) มิติที่ :1 / ตัวชี้วัดเชิงยุทธศาสตร์	4.0.	ผลผลิต (Output)	45.00 (ราย ไม่เพิ่มจากปี 2563))	(ราย ไม่เพิ่มจากปี 2563))	(ไตรมาส 3) 1.ออกสำรวจพื้นที่เขตบางขุนเทียน เมื่อวันที่ 3 กุมภาพันธ์ 2564 จัดทำหนังสือนำเสนอเรียนปลัดกรุงเทพมหานครเพื่อสั่งการและแจ้งสำนักงานเขตบางขุนเทียนแล้ว เมื่อวันที่ 2 เมษายน 2564 2. ออกสำรวจพื้นที่เขตทุ่งครุ เมื่อวันที่ 3 กุมภาพันธ์ 2564 จัดทำหนังสือนำเสนอเรียนปลัดกรุงเทพมหานครเพื่อสั่งการและแจ้งสำนักงานเขตทุ่งครุแล้ว เมื่อวันที่ 17 พฤษภาคม 2564 3. ออกสำรวจพื้นที่เขตหนองแขม เมื่อวันที่ 10 กุมภาพันธ์ 2564 จัดทำหนังสือนำเสนอเรียนปลัดกรุงเทพมหานครเพื่อสั่งการและแจ้งสำนักงานเขตหนองแขมแล้ว เมื่อวันที่ 25 พฤษภาคม 2564 4.ออกสำรวจพื้นที่เขตทวีวัฒนา เมื่อวันที่ 17 กุมภาพันธ์ 2564 ปัจจุบันอยู่ระหว่างจัดทำหนังสือนำเสนอเรียนปลัดกรุงเทพมหานคร	(19.1). โครงการสำรวจติดตามตรวจสอบการใช้ประโยชน์ที่ดินในพื้นที่ชนบทและเกษตรกรรม ความก้าวหน้าของงาน :100%	กองควบคุมผังเมือง
20	ร้อยละความสำเร็จของการฝึกอบรมหลักสูตรการประยุกต์ใช้เทคโนโลยีภูมิสารสนเทศเพื่อการพัฒนากรุงเทพมหานคร (สำนักงานภูมิสารสนเทศ) มิติที่ :1 / ตัวชี้วัดงานประจำ	7.0.	ผลผลิต (Output)	100.00 (ร้อยละ)	(ร้อยละ)	(ไตรมาส 3) อยู่ระหว่างเลื่อนการฝึกอบรมฯ โดยยังไม่มีการกำหนด เนื่องจากสถานการณ์การแพร่ระบาดของโรคโควิด-19	(20.1). ค่าใช้จ่ายในการฝึกอบรมหลักสูตรการประยุกต์ใช้เทคโนโลยีภูมิสารสนเทศเพื่อการพัฒนากรุงเทพมหานคร ความก้าวหน้าของงาน :25%	สำนักงานภูมิสารสนเทศ
21	ร้อยละความสำเร็จของการดำเนินการพิจารณาตอบข้อหารือจากประชาชน (สำนักงานวางผังเมือง) มิติที่ :1 / ตัวชี้วัดงานประจำ	4.0.	ผลผลิต (Output)	100.00 (ร้อยละ)	(ร้อยละ)	(ไตรมาส 3) พิจารณาและตอบข้อหารือให้แล้วเสร็จ ภายในระยะเวลาที่กำหนดไว้ตามขั้นตอนการปฏิบัติงาน จำนวน 1 ราย	(21.1). กิจกรรมการตอบข้อหารือในขอบข่ายของการวางผังเมืองและแผนผังการใช้ประโยชน์ที่ดิน แผนผังแสดงโครงการการคมนาคมและขนส่ง แผนผังแสดงที่โล่ง แผนผังแสดงโครงการกิจการสาธารณูปโภคและข้อกำหนดผังเมืองรวมฯ ในเขตพื้นที่ของกรุงเทพมหานคร ความก้าวหน้าของงาน :100%	สำนักงานวางผังเมือง

มิติที่	ชื่อตัวชี้วัด (ตามแผนปฏิบัติการประจำปี)	กลยุทธ์	ระดับ	เป้าหมาย	ผลงานล่าสุด	ผลการดำเนินงาน	โครงการที่สนับสนุน (%)	หน่วยงาน ที่รับผิดชอบ
22	จำนวนพื้นที่ที่เป็นไปได้ในการดำเนินการจัดรูปที่ดิน (สำนักงานพัฒนาและฟื้นฟูเมือง) มิติที่ :1 / ตัวชี้วัดงานประจำ	4.0.	ผลผลิต (Output)	100.00 (ร้อยละ)	(ร้อยละ)	(ไตรมาส 3) 1.สรุปและวิเคราะห์ข้อมูลพื้นที่เพื่อประเมิน ความเป็นไปได้ในการดำเนินการจัดรูปที่ดิน 2.วางแผนแม่บทโครงการ (ขั้นตอนที่ 2 ของการดำเนินการจัดรูปที่ดิน) 3.จัดทำผังทางเลือก (ผังทางเข้า-ออก) นำเสนอแนวทางเพื่อพัฒนาพื้นที่ 4.การเปิดพื้นที่ทางเข้าออกพื้นที่ปิดล้อมเชื่อมต่อถนน 5.วางแผนแม่บทโครงการ (ขั้นตอนที่ 2 ของการดำเนินการจัดรูปที่ดิน) 6. จัดทำผังทางเลือก (ผังทางเข้า-ออก) นำเสนอแนวทางเพื่อพัฒนาพื้นที่ การเปิดพื้นที่ ทางเข้าออกพื้นที่ปิดล้อมเชื่อมต่อถนน 7. วางแผนการดำเนินโครงการ (ขั้นตอนที่ 3 ของการดำเนินการจัดรูปที่ดิน) 8. ตรวจสอบและติดต่อประสานเจ้าของที่ดิน เพื่อสอบถามความคิดเห็นในการดำเนินการจัดรูปที่ดิน	(22.1). โครงการการพัฒนาเมืองเพื่อเพิ่มประสิทธิภาพการใช้ประโยชน์ที่ดินของกรุงเทพมหานคร ความก้าวหน้าของงาน :100%	สำนักงานพัฒนาและฟื้นฟูเมือง
23	ร้อยละความสำเร็จของการดำเนินโครงการปรับปรุงป้อมมหากาฬและกำแพงเมืองเก่า (สำนักงานพัฒนาและฟื้นฟูเมือง) มิติที่ :1 / ตัวชี้วัดงานประจำ	6.0.	ผลผลิต (Output)	90.00 (ร้อยละ)	(ร้อยละ)	(ไตรมาส 3) 1.ดำเนินการตามสัญญาสำนักการวางผังและพัฒนาเมือง ได้ส่งรายงานผลการศึกษาและ แบบก่อสร้างให้กรมศิลปากรพิจารณา เมื่อวันที่ 11 มกราคม 2564 2.กรมศิลปากรมีหนังสือที่วฐ 0423/696 ลงวันที่ 1 มีนาคม 2564 เรื่อง การพิจารณารายงานการบูรณะ ป้อมมหากาฬและกำแพงเมืองเก่า ตามเงื่อนไขของกรมศิลปากร อนุญาตให้ดำเนินการบูรณะได้ ตามรูปแบบที่เสนอ	(23.1). โครงการปรับปรุงป้อมมหากาฬและกำแพงเมืองเก่า ความก้าวหน้าของงาน :89%	สำนักงานพัฒนาและฟื้นฟูเมือง
24	ร้อยละของผู้เข้ารับการฝึกอบรมมีความรู้ความเข้าใจภาษาอังกฤษเพื่อการผังเมืองเพิ่มขึ้น (กองนโยบายและแผนงาน) มิติที่ :1 / ตัวชี้วัดงานประจำ	7.0.	ผลลัพธ์ (Outcome)	80.00 (ร้อยละ)	(ร้อยละ)	(ไตรมาส 3) - หลักสูตรการสนทนาภาษาอังกฤษเพื่อการสื่อสารด้านผังเมือง (English Conversation For Communication in City Planning) ดำเนินการฝึกอบรมผ่านระบบ ออนไลน์ เสร็จเรียบร้อยแล้ว - หลักสูตรการอ่านภาษาอังกฤษสำหรับงานผังเมือง (English Reading For City Planning) อยู่ระหว่างดำเนินการฝึกอบรมผ่านระบบออนไลน์	(24.1). ค่าใช้จ่ายการฝึกอบรมภาษาอังกฤษเพื่อการผังเมือง ความก้าวหน้าของงาน :100%	กองนโยบายและแผนงาน
25	ร้อยละของความสำเร็จของการเบิกจ่ายงบประมาณในภาพรวม (สำนักงานเลขาธิการ) มิติที่ :2 / ตัวชี้วัดงานประจำ	7.0.	ผลผลิต (Output)	100.00 (ร้อยละ)	(ร้อยละ)	(ไตรมาส 3) งบประมาณประจำปี 5 หมวด รายจ่าย หลังปรับโอน 121,147,350.-บาท - ยอดเบิกจ่าย 11,234,219.61 บาท ณ วันที่ 23 มิถุนายน 2564	(25.1). การเบิกจ่ายงบประมาณในภาพรวม ความก้าวหน้าของงาน :15%	สำนักงานเลขาธิการ

มิติที่	ชื่อตัวชี้วัด (ตามแผนปฏิบัติการประจำปี)	กลยุทธ์	ระดับ	เป้าหมาย	ผลงานล่าสุด	ผลการดำเนินงาน	โครงการที่สนับสนุน (%)	หน่วยงาน ที่รับผิดชอบ
26	ร้อยละความสำเร็จในการพัฒนาและจัดเก็บฐานข้อมูลที่มีความสำคัญต่อการปฏิบัติงานหรือการให้บริการ (สำนักงานภูมิสารสนเทศ) มิติที่ :3 / ตัวชี้วัดงานประจำ	7.0.	ผลผลิต (Output)	100.00 (ร้อยละ)	(ร้อยละ)	(ไตรมาส 3) 1. ดำเนินการนำข้อมูลไปใช้ประโยชน์ในการปฏิบัติงานโดยมีหลักฐานเป็นที่ประจักษ์และสามารถตรวจสอบได้ อย่างเป็นรูปธรรม และนำเสนอสำนักยุทธศาสตร์ และประเมินผล เรียบร้อยแล้ว ตามหนังสือที่ กท 1703/1030 ลงวันที่ 29 มิถุนายน 2564 2. อยู่ระหว่างการปรับปรุงข้อมูล - ฐานข้อมูลที่ดำเนินงานในปีงบประมาณ พ.ศ. 2563 - ฐานข้อมูลที่มีความสำคัญต่อการปฏิบัติงาน หรือการให้บริการ	(26.1). กิจกรรมการพัฒนาฐานข้อมูลของสำนักการวางผังและพัฒนาเมือง ความก้าวหน้าของงาน :100%	สำนักงานภูมิสารสนเทศ
27	ความสำเร็จในการเสนอนวัตกรรมเพื่อเพิ่มประสิทธิภาพการปฏิบัติงานของหน่วยงาน (กองนโยบายและแผนงาน) มิติที่ :4 / ตัวชี้วัดงานประจำ	0.0.	ผลผลิต (Output)	100.00 (ร้อยละ)	(ร้อยละ)	(ไตรมาส 3) รวบรวมข้อมูลสัญญา และนำเข้าสู่ระบบสารสนเทศ (MIS) เรียบร้อยแล้ว อยู่ระหว่างดำเนินการจัดทำโปรแกรมประยุกต์และข้อมูลการรายงานผลการกำกับดูแล	(27.1). โครงการพัฒนาระบบบริหารจัดการการใช้พื้นที่ทางพิเศษแห่งประเทศไทยของกรุงเทพมหานคร ความก้าวหน้าของงาน :100%	กองนโยบายและแผนงาน
รวม : 0.000 คะแนน // จำนวน 27 ตัวชี้วัด // สรุปคะแนนที่ได้ ส่วนที่ 2 (ร้อยละ 70)					-			

จึงเรียนมาเพื่อโปรดทราบ

ลงชื่อ.....(ผู้รายงาน)

ตำแหน่ง

.....

ลงชื่อ.....(หัวหน้าหน่วยงาน)

ตำแหน่ง

.....

หมายเหตุ กรณี ไม่มีการรายงานไตรมาสปัจจุบัน ระบบฯ จะแสดงข้อมูลไตรมาสก่อนหน้านี้..



(ดู..รายงานล่าสุด)

กรุงเทพมหานคร